





Au menu du samedi soir :

- Soupe d'épeautre
- Salade, fromage
- Framboisier
- Vin et café compris

Prix et réservation :

- 20€ / adulte
- 12€ / enfant
- Réservation avant le **mercredi 26/07**
au 04 92 35 10 09 ou 06 66 33 17 08
du lundi au vendredi de 8H à 12H

Les communes du Syndicat
Mixte du Massif des
Monges vous invitent à
AUZET !



AU PROGRAMME

Midi : RDV au plateau de Matou

- Randonnées au départ de 7 communes
- Apéritif offert par le Syndicat Mixte du Massif des Monges
- Pique-nique tiré du sac
- Animation musicale "Les Briançonneurs"

Descente à pied vers le village d'Auzet (1H30)
(possibilité d'accès en 4X4)

Soirée : place du village


- 16H : Marché de producteurs locaux
- 17H : Chants traditionnels et contemporains par la Chorale de Seyne, dans l'église
- Apéritif offert par la Commune
- Repas produits du terroir
- Animation musicale par "Accordéon Bal Pop"

Fête du Massif des Monges 2023

SAMEDI 29 JUILLET

RDV à AUZET





12 randonnées pédestres, 1 équestre

Choisissez celle qui vous convient !



1 Au départ d' Authon

Contacter Alain Rahon pour rejoindre une randonnée au départ d'une autre commune : 06 88 78 05 84

Au départ d' Auzet

2 Plateau de Matou par Cubertin, sommet du Clot de Bouc, col de la Bournée, Mouré Bouchard, les Claux, col de Combanière

Départ : 7H30 de la place du Graveyron
Dénivelé : 800 m | Durée : 4 heures
Public : Bons marcheurs
Avec : Roger ISOARD 06 63 00 11 74
Inscription obligatoire

3 Plateau de Matou par les Gardettes, Négron, col de Combanière

Départ : 8H45 du Fanget
Dénivelé : 400 m | Durée : 3 heures
Public : Randonnée familiale
Avec : Louis TEISSIER 07 81 68 64 42

4 Au départ de Barles

Plateau de Matou par Charruis, col de la Pinée, Garnier

Départ : 6H45 place du village
7H embranchement Charruis
Dénivelé : 950 m | Durée : 5 heures 30
Retour sur Auzet : à pied, 1 heure 30
Public : Bons marcheurs
Avec : Nicole MASSEL
et Claude PAYAN 06 68 31 60 88
Inscription obligatoire avant le 26 juillet

Au départ de Bayons

5 Plateau de Matou par le Clot de Fau, Crête de l'Oratoire, Val Haut, la Chanau, col des Temples

Départ covoiturage : 6H au pont du Sasse de Bayons
Départ : 6H30 du relais de téléphonie de la Grande Gineste
Dénivelé : 950 m | Durée : 5 heures 30
Public : Bons marcheurs
Avec : Frédéric DENIER 06 89 72 08 70

6 Plateau de Matou par Val Haut, la Chanau, col des Temples

Départ covoiturage : 7H30 place du village de Bayons
Départ rando : 8H30 de la grande cabane
Dénivelé : 350 m | Durée : 3 heures 30
Public : Randonnée familiale ouverte à tous
Avec : Jean-Aimé ESMIOL 06 76 08 79 52

7 Plateau de Matou sur 2 jours avec BIVOUAC : la Garnaysse, la Colle, l'Oratoire, la Chanau, col des Temples, col de Combanière

Départ covoiturage : vendredi 28/07 à 7H45 au Forest de Bayons / embranchement Esparron-la-Bâtie
Dénivelé : + 780 m, - 440 m
Public : Bons marcheurs
Avec : Max JULIEN 06 13 79 56 19
et J-Jacques VERKEIN 06 15 35 96 56

Inscription obligatoire | chiens accompagnants non admis

8 Au départ du Castellard-Mélan

Plateau de Matou par Barles le Villard, cabane du petit Val Haut, crête de Val Haut, la Chanau, col des Temples

Départ covoiturage : 5H30 du Castellard-Mélan
Départ rando : 6H30 du Villard
Dénivelé : 900 m | Durée : 7 heures
Retour sur Auzet : à pied, 1 heure 30
Public : Bons marcheurs
Avec : Angelo SANTANGELO 06 59 08 92 52
et Elisabeth DUCHATELET 06 04 04 95 13

Inscription obligatoire avant le 26 juillet

9 Au départ de la Robine

Plateau de Matou par le bois de la Pinée, la Fontaine de l'Ours, le Rey de Garnier, les ruines de Garnier, la Bouse
Départ covoiturage : 5h45 place de la Robine
Dénivelé : 600 m | Durée : 4 à 5 heures - retour 1H30
Public : Bons marcheurs
Avec : Vanessa et Pierre REVIRON et Manfred THIOLLIET
Inscription obligatoire à la Mairie au 04 92 31 24 03

Au départ de Selonnet

10 Plateau de Matou par le Collet, la Montagnette, Sauvegréous, Col des Temples, col de Combanière

Départ : 7H du quartier de Boulangère
Dénivelé : 950 m | Durée : 5 heures
Retour : par Négron, les Clôts - 3 heures
Public : Marcheurs expérimentés
Avec : Robert YONNET 06 81 85 54 71

Inscription obligatoire avant le 28/07 à midi

11 Plateau de Matou par Pra Long, Sauvegréous, col des Temples, col de Combanière

Départ : 8H30 devant l'OT de Chabanon
Dénivelé : 420 m | Durée : 3 heures
Retour : par Négron - 2 heures
Public : Bons marcheurs
Avec : Christian DUVA 06 69 07 69 97

Inscription obligatoire avant le 28/07 à midi

Au départ de Turriers

12 Plateau de Matou par le col des Garcinets, crête des Mélèzes, la Montagnette, col des Temples

Départ : 5H30 de Turriers
Dénivelé : 1 100 m | Distance : 17 km
Public : Marcheurs aguerris
Avec : Jocelyne AGUILLON 06 88 67 27 05
et Jean-François PIZZABALLA 06 13 04 32 73

Inscription obligatoire avant le 27/07 à 18H

13 RANDONNÉE ÉQUESTRE : Plateau de Matou par le col des Garcinets, crête des Mélèzes, la Montagnette, Chabanon, Négron

Départ : 5H30 de Turriers
Dénivelé : 1 000 m | Distance : 18 km
Retour : Auzet (8km)
Avec : Marlène DIVRY 06 60 59 14 14

Inscription obligatoire avant le 27/07 à 18H

Attention !

Prévoir des chaussures adaptées. Vous êtes dans un espace pastoral. Merci de passer loin des troupeaux. Parce que les chiens sont nos amis, veuillez les laisser, ce jour-là, à la maison.

Plus de renseignements sur la randonnée choisie au numéro de téléphone correspondant.